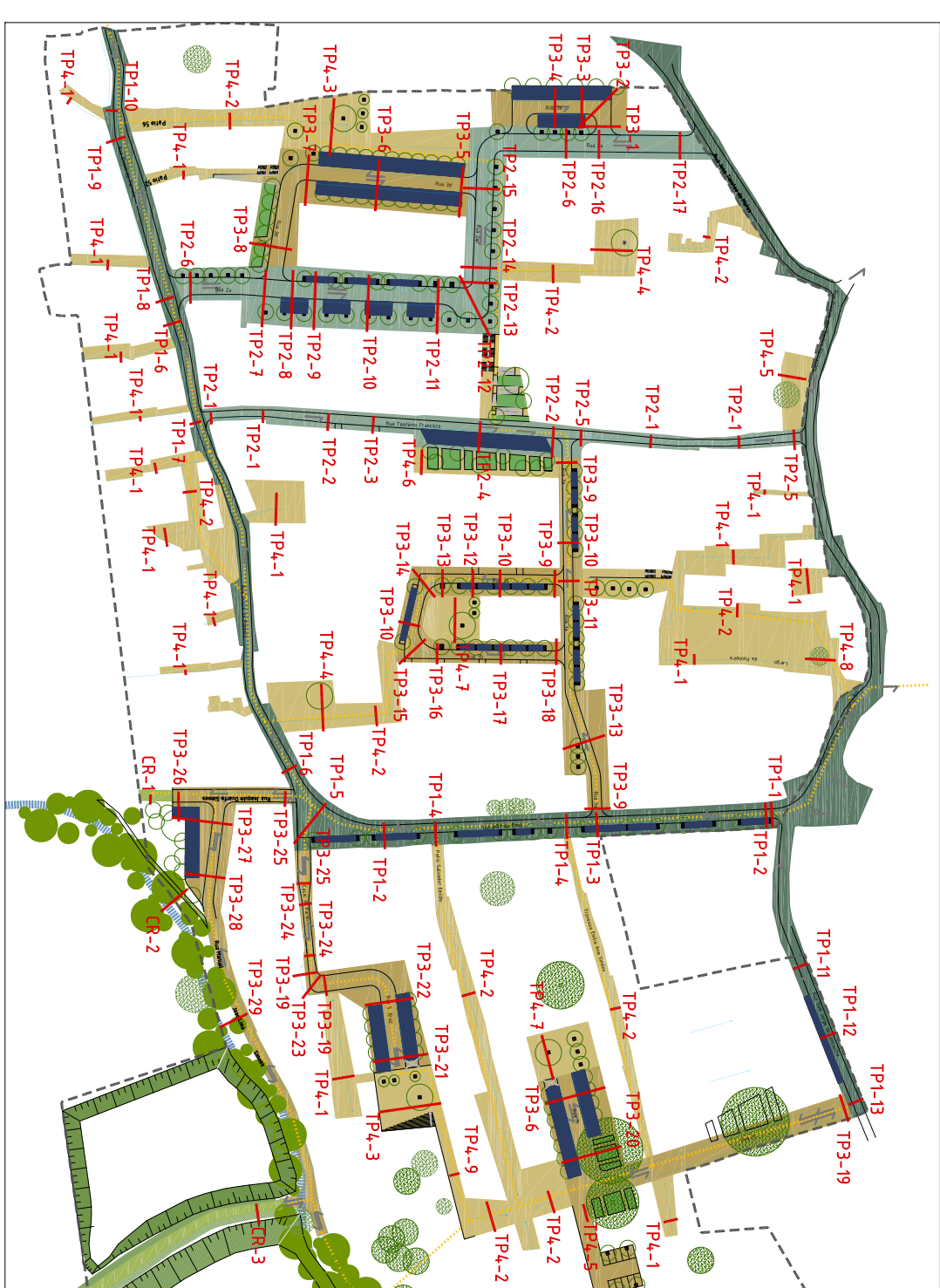




CR - Caminhos Rurais



PLANTA DE LOCALIZAÇÃO DOS PERFIS_esc. 1/2500

[illegible]TODAS AS DIMENSÕES CONSTANTES DESTA DESCRIÇÃO DEVIDO À SUA REVOLUÇÃO ROTACIONAL NO ECLIPSE.

CÂMARA MUNICIPAL DE PALMELA

PLANO DE PORMENOR DOS BACELÓS

QUINTA DO ANJO - PALMELA

PROPOSTA DE PLANO

DESENHO

PERFIS DE ARRUAMENTOS

DATA	2	
Maio 2014		
VPISO		
SISTEMA DE PROTECÇÃO		
		ESCALA 1/100

